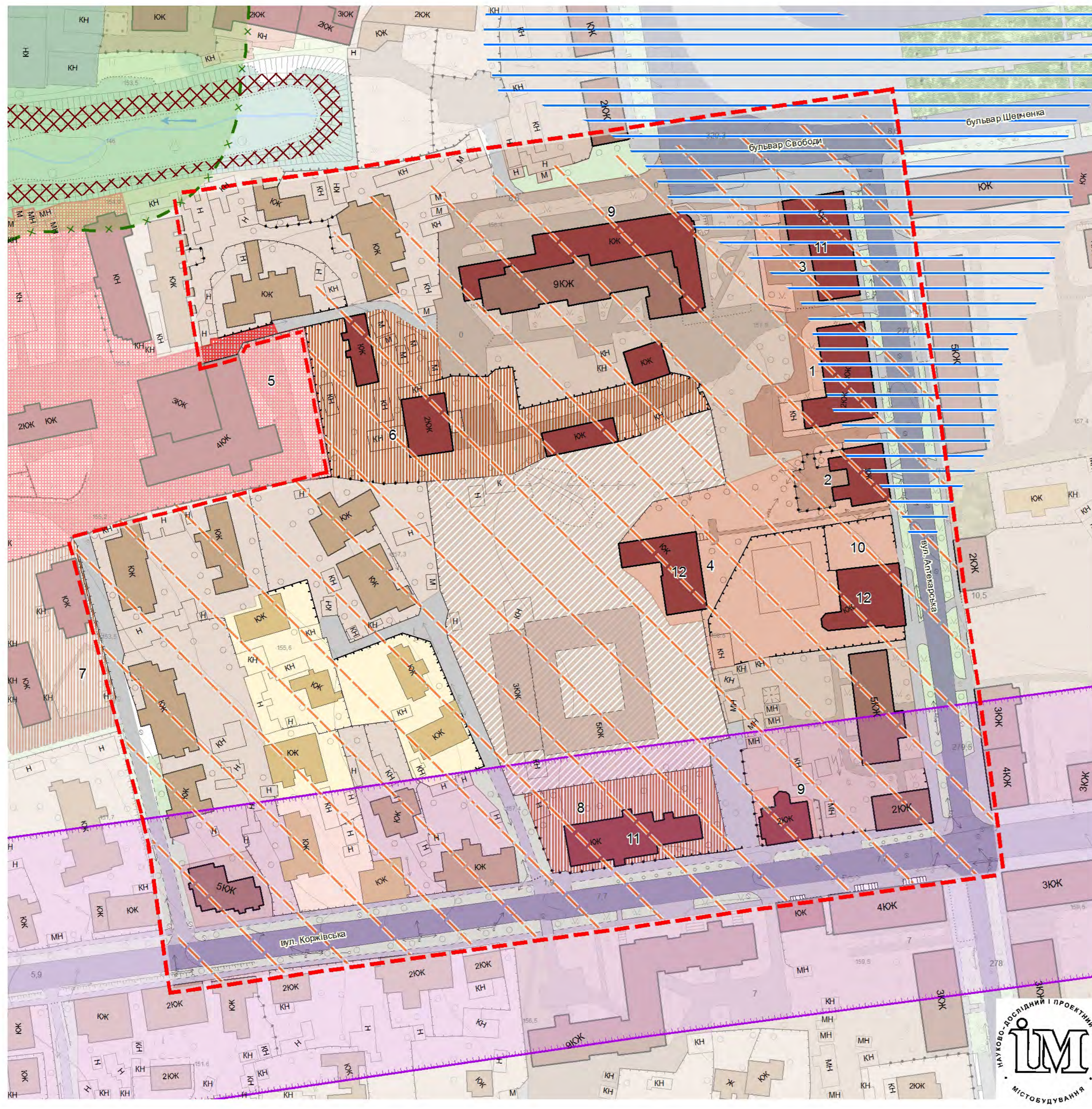
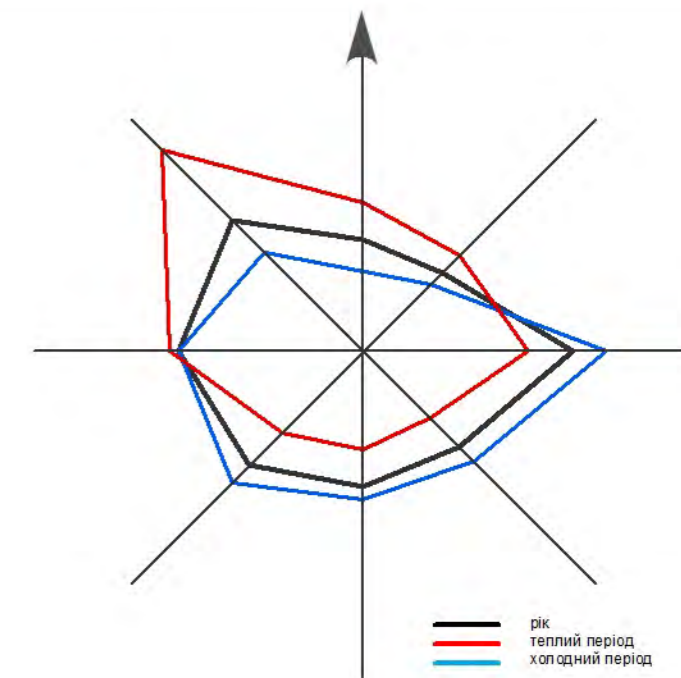




# РОМНИ

СУМСЬКОЇ ОБЛАСТІ  
ДЕТАЛЬНИЙ ПЛАН ТЕРИТОРІЇ  
ЦЕНТРАЛЬНОЇ ЧАСТИНИ МІСТА

## СХЕМА ІСНУЮЧИХ ПЛАНУВАЛЬНИХ ОБМЕЖЕНЬ



### ЕКСПЛІКАЦІЯ

- РОМЕНСЬКИЙ МІСЬКРАЙОННИЙ ЦЕНТР ЗАЙНЯТОСТІ НАСЕЛЕННЯ
- ВІДДІЛЕННЯ БАНКУ
- РОМЕНСЬКИЙ БУДИНОК ВЧИТЕЛЯ, РОМЕНСЬКИЙ УКРАЇНСЬКИЙ НАЦІОНАЛЬНИЙ АМАТОРСЬКИЙ ДРАМАТИЧНИЙ ТЕАТР «ВІДРОДЖЕННЯ»
- РОМЕНСЬКА ДИТЯЧА МУЗИЧНА ШКОЛА
- РОМЕНСЬКЕ ВИЩЕ ПРОФЕСІЙНЕ УЧИЛИЩЕ
- РОМЕНСЬКИЙ ПРОТИТУБЕРКУЛЬОЗНИЙ ДИСПАНСЕР
- ЖІНОЧА КОНСУЛЬТАЦІЯ
- РАЙОННА СТОМАТОЛОГІЧНА ПОЛІКЛІНІКА
- МАГАЗИН
- ЗАКЛАД ГРОМАДСЬКОГО ХАРЧУВАННЯ
- ПАМ'ЯТКА ІСТОРІЇ МІСЦЕВОГО ЗНАЧЕННЯ
- ОБ'ЄКТ КУЛЬТУРНОЇ СПАДЩИНИ (АРХІТЕКТУРА)

### УМОВНІ ПОЗНАЧЕННЯ



МЕЖА ДЕТАЛЬНОГО ПЛАНУ

#### ТЕРИТОРІЇ



СЕРЕДНЬО- ТА БАГАТОПОВЕРХОВОЇ ЖИТЛОВОЇ ЗАБУДОВИ



РЕКОНСТРУКЦІЇ ПІД БАГАТОКВАРТИРНУ ЖИТЛОВУ ЗАБУДОВУ




МАЛОПОВЕРХОВОЇ ЖИТЛОВОЇ ЗАБУДОВИ



САДИБНОЇ ЖИТЛОВОЇ ЗАБУДОВИ



ГРОМАДСЬКОЇ ЗАБУДОВИ



ЗАКЛАДІВ ОХОРОНИ ЗДОРОВ'Я



ВИЩИХ УЧБОВИХ ЗАКЛАДІВ

### ПЛАНУВАЛЬНІ ОБМЕЖЕННЯ\*



САНИТАРНО-ГІПЄНІЧНОГО ХАРАКТЕРУ



САНИТАРНО-ЗАХИСНІ ЗОНИ ПІДПРИЄМСТВ ІV-V КЛАСУ ШКІДЛИВОСТІ



АКУСТИЧНЕ ЗАБРУДНЕННЯ ВІД АВТОДОРІГ



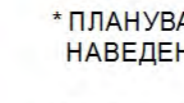
ІНЖЕНЕРНО-ГЕОЛОГІЧНОГО ХАРАКТЕРУ



КРУТОСХИЛИ



ПРОСІДАННЯ ЛЕСОВИХ ПОРІД



ПІДТОПЛЕННЯ (ГРУНТОВІ ВОДИ < 2,5 м ВІД ЗЕМНОЇ ПОВЕРХНІ)

\* ПЛАНУВАЛЬНІ ОБМЕЖЕННЯ ІСТОРИКО-КУЛЬТУРНОГО ХАРАКТЕРУ НАВЕДЕНІ НА "ПЛАНІ ІСНУЮЧОГО ВИКОРИСТАННЯ ТЕРИТОРІЇ"

Арх. № 43/10/4  
Масштаб 1 : 1000

				Замовник: Виконком Роменської міської ради		Досяг № 2018-43 від 30.05.2018 р.	
				РОМНИ СУМСЬКОЇ ОБЛАСТІ			
				ДЕТАЛЬНИЙ ПЛАН ТЕРИТОРІЇ ЦЕНТРАЛЬНОЇ ЧАСТИНИ МІСТА			
Змін.	Кільк.	Арк.	Відок.	Підписав	Дата	Студія	Креслення
					2018	ДПТ	ПРИМ. №
				Колодова			
				Сушина			
				Жирнов			
СХЕМА ІСНУЮЧИХ ПЛАНУВАЛЬНИХ ОБМЕЖЕНЬ						ДП "НДПІМІСТБУДУВАННЯ" Київ - 2018	

